


# Byggnadsritningar i Stockholm



**Stadsarkivet**



## Byggnadsritningar

Byggnadsritningar, eller bygglovsritningar, ger dig information om hur ett hus tidigare såg ut, eller tänktes se ut. Du kan också se vem som var beställare och arkitekt.

I Stockholm har stadens medborgare sedan tidigt 1700-tal behövt skicka in bygglovsansökningar med ritningar för att få bygga nytt eller bygga om. I Stockholm finns bygglovsritningar från 1713 fram till idag. Det är Stadsbyggnadskontoret och dess föregångare som ansvarat för byggloven. I resten av Sveriges större städer finns ofta bygglov från att den första byggnadsstadgan kom 1875.

På Stadsarkivet har vi bygglovsritningar för Stockholms stad från 1713 till ca 1978 i original. Byggloven från 1978 fram till idag ansvarar Stadsbyggnadskontoret fortfarande för. Om huset du letar efter inte är i Stockholms stad kan du kontakta aktuellt kommunarkiv eller stadsbyggnadskontor.

## Hur börjar du?

För att hitta ett bygglov behöver du ta reda på kvartersnamnet/fastighetsbeteckningen. Byggloven är registrerade efter kvartersnamn och inte på adress.

Om du inte vet kvartersnamnet kan du gå in på <http://kartor.stockholm.se/>. Där söker du på en adress, klickar på fastigheten och så kommer kvartersnamnet upp, exempelvis "Valnöten 3" eller "Höstrågen 1".

Ibland kan du behöva jämföra en äldre och en nyare karta på <https://stockholmskallan.stockholm.se/> för att se om fastigheten ändrat kvartersnamn och nummer. Det är ofta anledningen till att du kanske inte hittar ritningarna på en gång.

## Hur fortsätter du?

Alla bygglov för Stockholms stad finns tillgängliga för dig digitalt hemifrån.

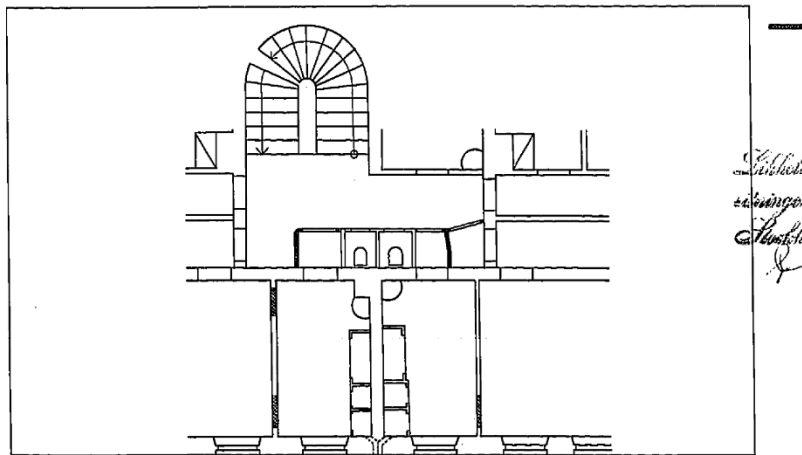
Från 1713-1874 finns byggloven sökbara på Stadsarkivets webbplats <https://stadsarkivet.stockholm/>. Under fliken "Hitta i arkiven" kan du söka på bygglov genom att skriva in kvartersnamn eller årtal.

Mellan 1875 till idag finns byggloven sökbara genom Stadsbyggnadskontorets e-tjänst "Bygg- och plantjänsten". Där söker du också efter bygglov med hjälp av kvartersnamnet/fastighetsbeteckningen.

## Beställning av original

Alla bygglov för Stockholms stad finns tillgängliga för dig digitalt hemifrån.

Om du vill titta på originalritningarna mellan 1713-1978 söker du i vårt bygglovsregister efter kvartersnamn eller år. När du fått träff antecknar du ritningsnumret och vi i personalen tar fram ritningarna åt dig.

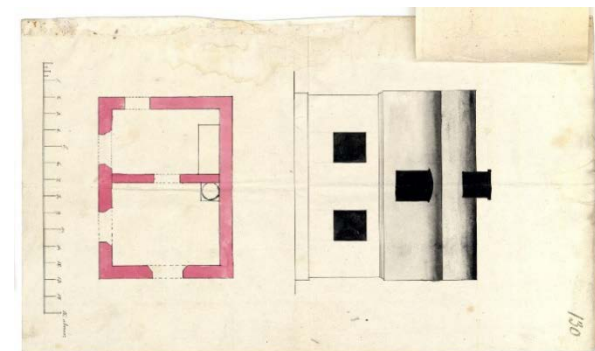


## Värt att veta

Alla byggnader som uppförts inom Stockholms stad finns inte med i byggloven. Stadsbyggnadskontoret och dess föregångare hade inte hand om alla typer av byggnader.

Om du inte hittar ett bygglov kan det alltså bero på någon av anledningarna nedan.

- Statliga byggnader, kyrkliga byggnader och försvarsmaktens byggnader är inte en del i byggloven. Inte heller Stockholms skolbyggnader, eller byggnader som uppfördes av Stockholms stad själva. Dessa ritningar finns dock ofta som egna arkivbildare. Statliga byggnader finns exempelvis på Riksarkivet.
- Flera områden med bebyggelse som idag tillhör Stockholms stad har längre tillbaka i tiden inte varit en del av Stockholm. Bromma var exempelvis en egen landsbygdskommun där bygglov inte behövdes. Det finns därför inga bygglov för Bromma innan området blev en del av Stockholm 1916. Detsamma gäller stora delar av områdena utanför Stockholms tullar längre tillbaka i tiden.
- Vissa ritningar ligger under sekretess. Det kan vara bygglovsritningar som visar ett hus där en ambassad finns idag, eller ritningar över en bank, en särskild myndighet eller ett skyddsobjekt. Du kan alltid fråga om att få ta del av ritningar som ligger under sekretess. Då gör vi en sekretessprövning.



Sid 1: Kv. Röda Bodarne 1, NSO37-BN-1799-13b.  
Sid 2: Kv. Trasten 17, 1944 aktnummer 128094.  
Kv. Stolmakaren 5, NSO37-BN-1830-130.