

Charta och Grundritning öfver Qvarteret
Diana i Stadsens Östra del vid Nygrän-
den upsat ahr 1706 in Februariö.

J. Tillæus.

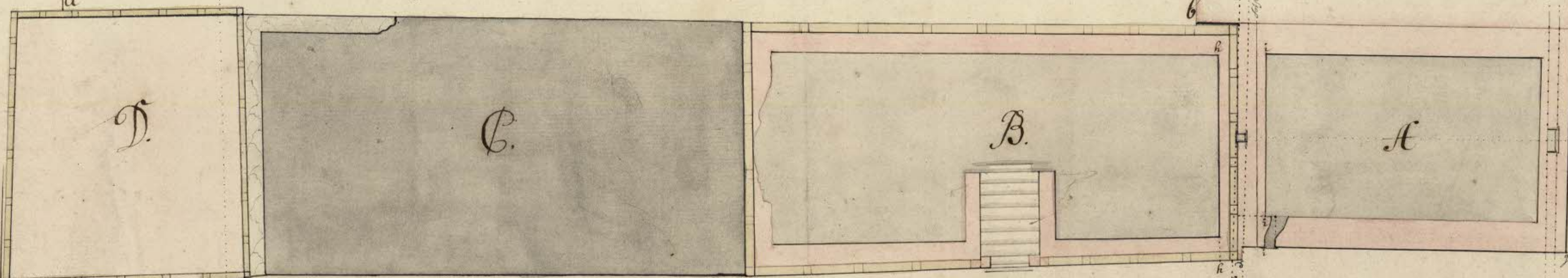
Här Claesens öfrige Hüs möta här emot på denne Södre Sydän
ifran a till b till Brunnsgränden.

SÖDER

Madam Lindmans
Andra Hüs Sköter.

ÖSTER


WÄSTER
ga-
tan.



NÖRR.

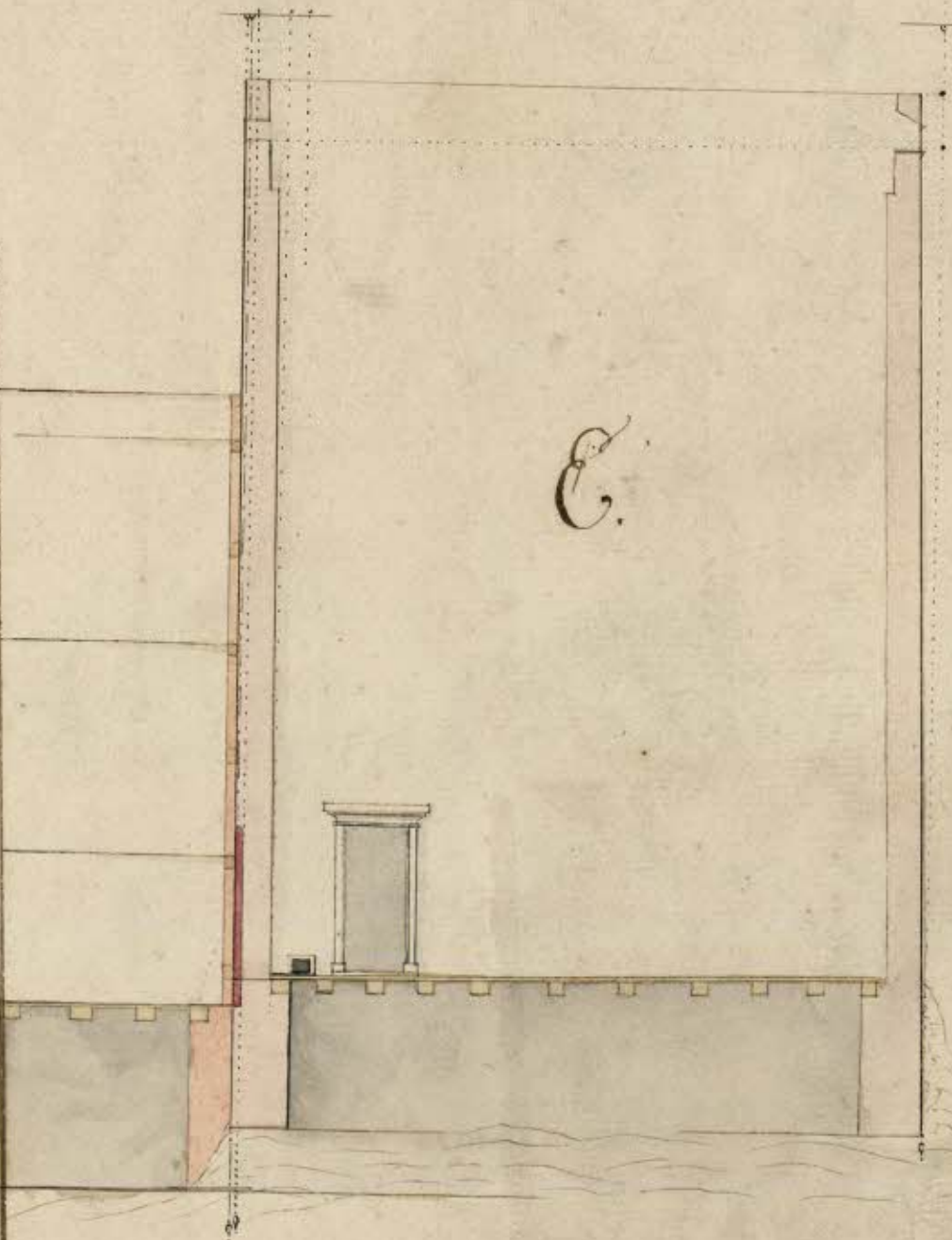
Ny-

-grän-
Den.



LIT. EXPLICATIO		NOTARUM	
A.	Madam Lindmans Ena Hüs	D.	Windragaren Nivards Hüs
B.	Herr Claesens Öre hne. honswäns Hüs	E.	Profil öfver Lindmans Hüs
C.	Den Kullresna dito ö. Källargrop	F.	Profil öfver Nivards dito
EXPLICATIO			
A. Lindmans, är Skagistratens fastbref den 10 Junii 1696 öberopat.			
B. Claesens, är Skagistratens fastbref den 2. Septemb. 1704 öfver 2 ^{de} Hüs tillsammans som ännu stå uppe.			
C. Claesens dito utan rena Documenter.			
D. Nivards Skagistratens fastbref den 30 April 1731 öberopar dito Bref sen 11. Novemb. 1721.			

[Decorative flourish]



lang-
öster

